



Vlaamse
overheid

De virtuele boring

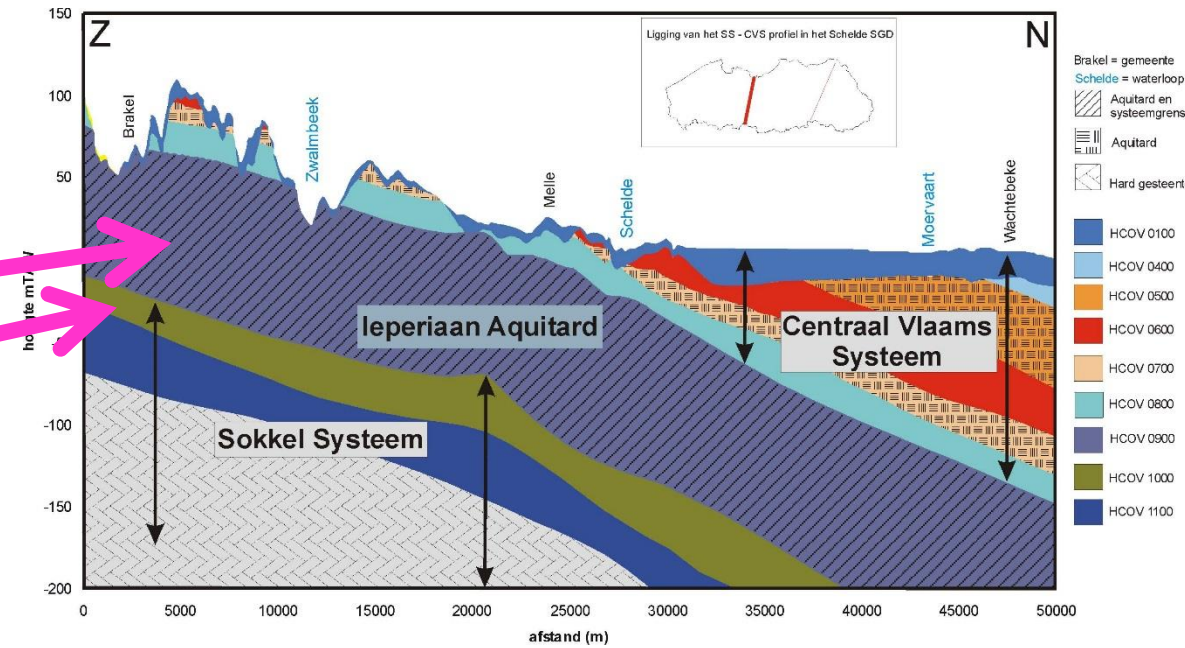
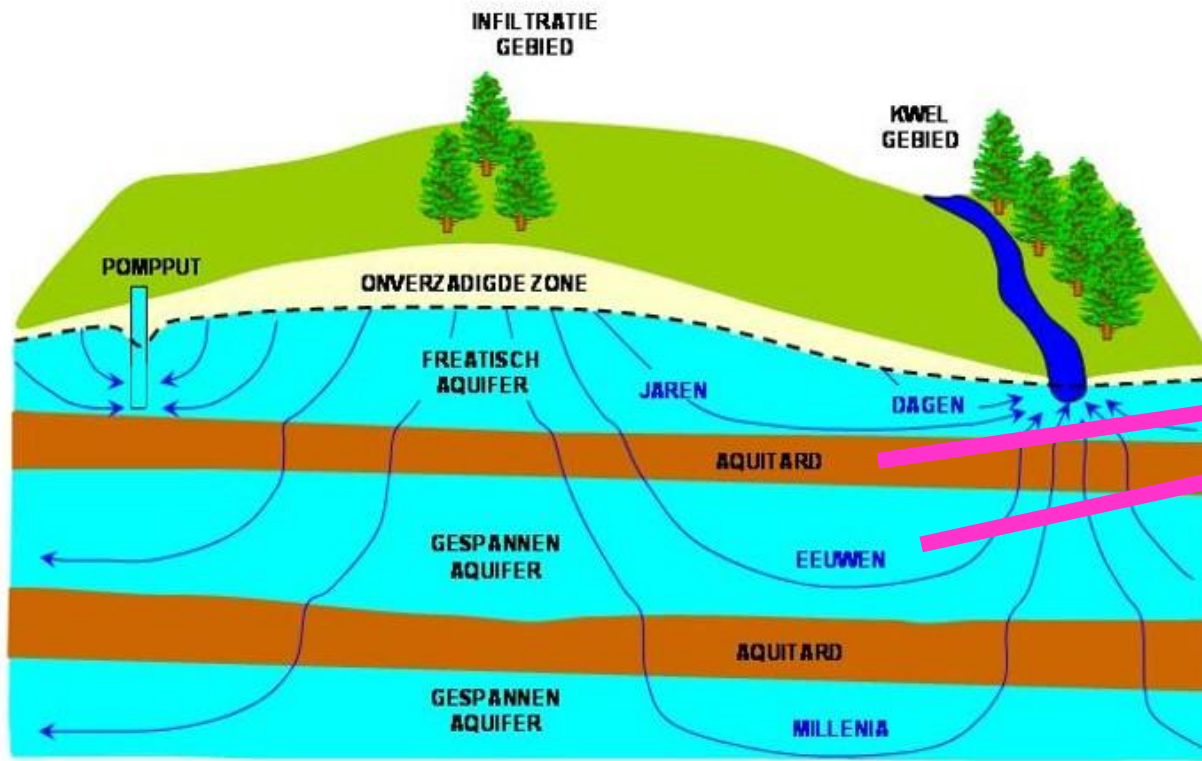
Hydrogeologie & grondwater

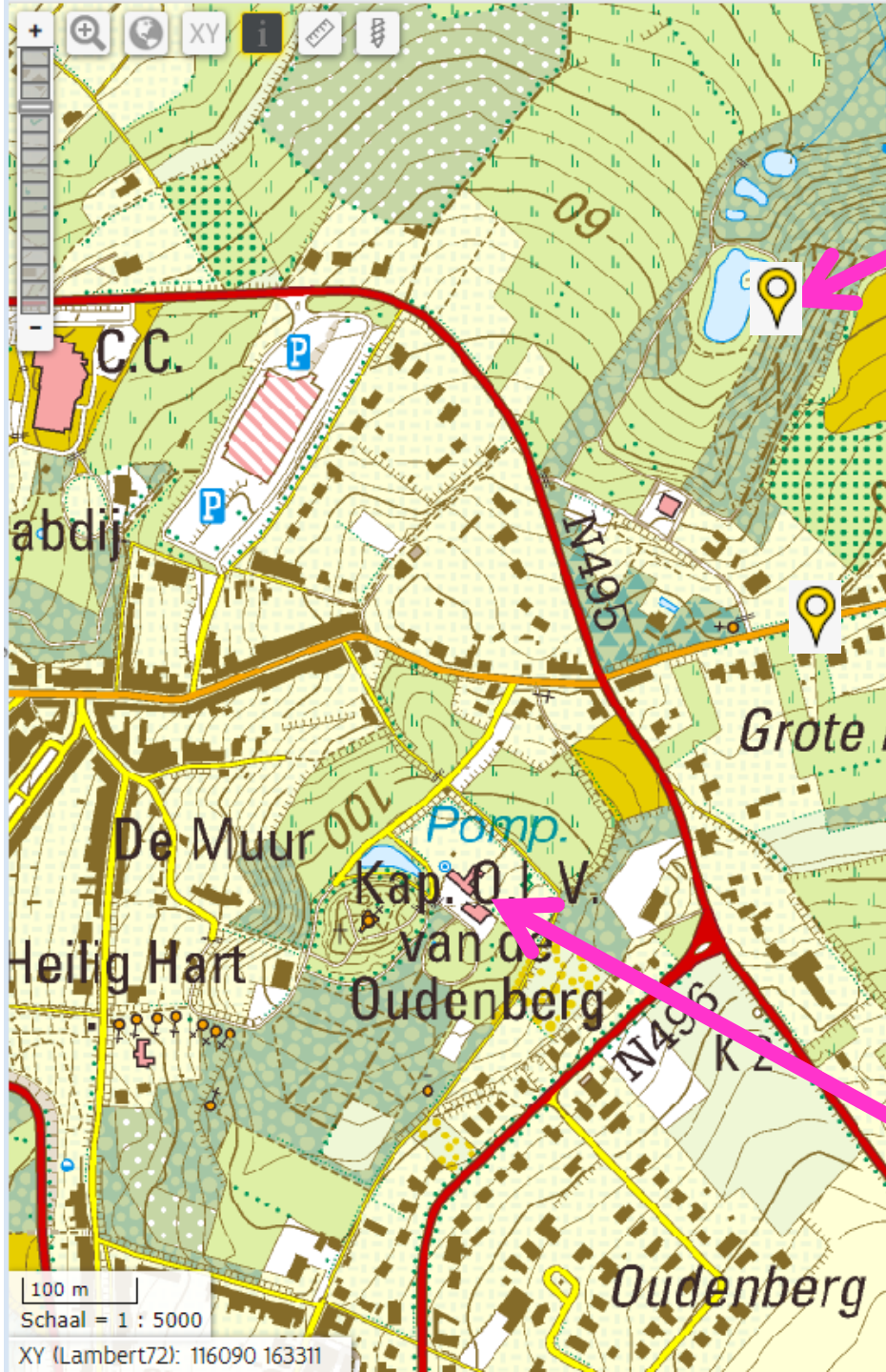
Tinneke De Rouck,
aanspreekpunt Grondwater, Databank Ondergrond Vlaanderen

Vlaamse Milieu Maatschappij



Hydrogeologisch model van Vlaanderen

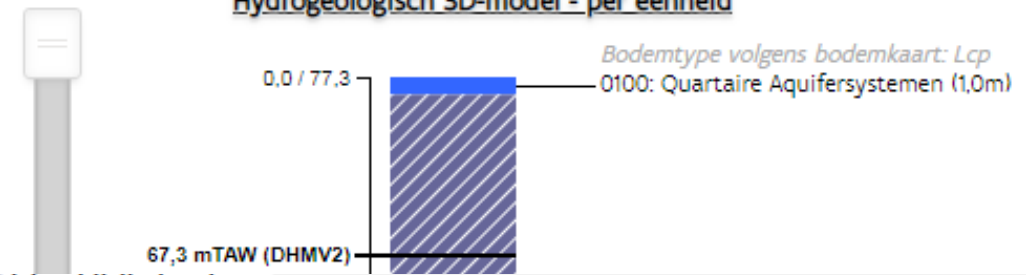




Bronniveaus

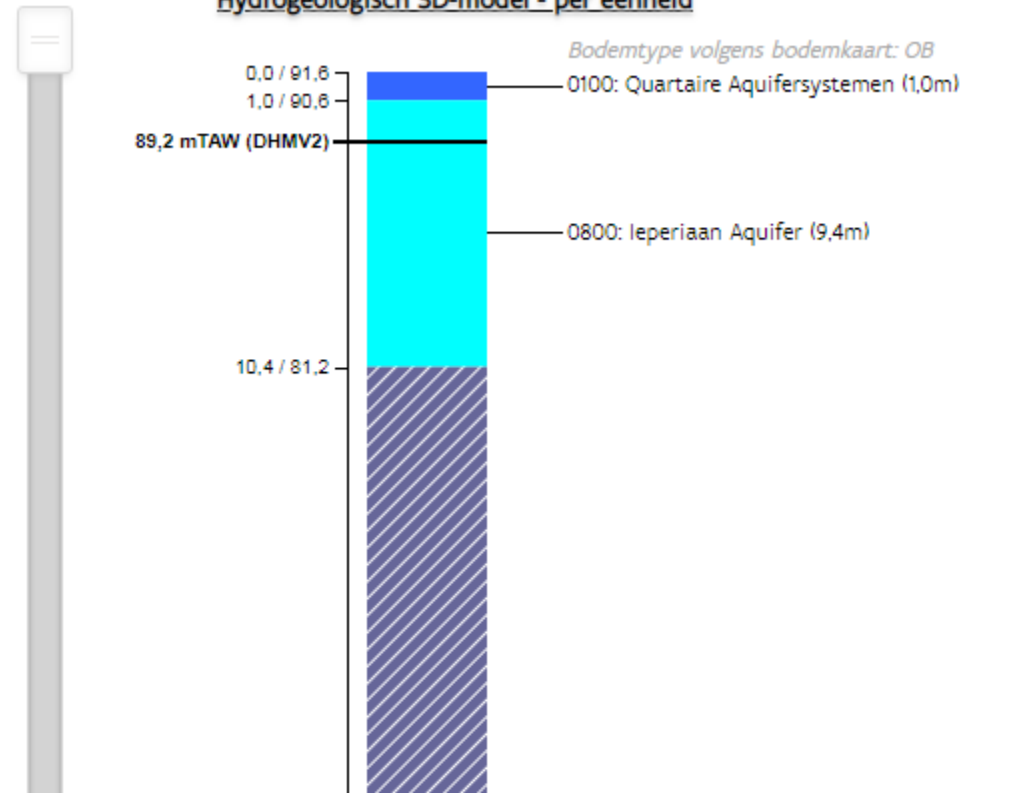
Dichtstbijzijnde adres: Onkerzelestraat 2, 9500 Geraardsbergen

Hydrogeologisch 3D-model - per eenheid



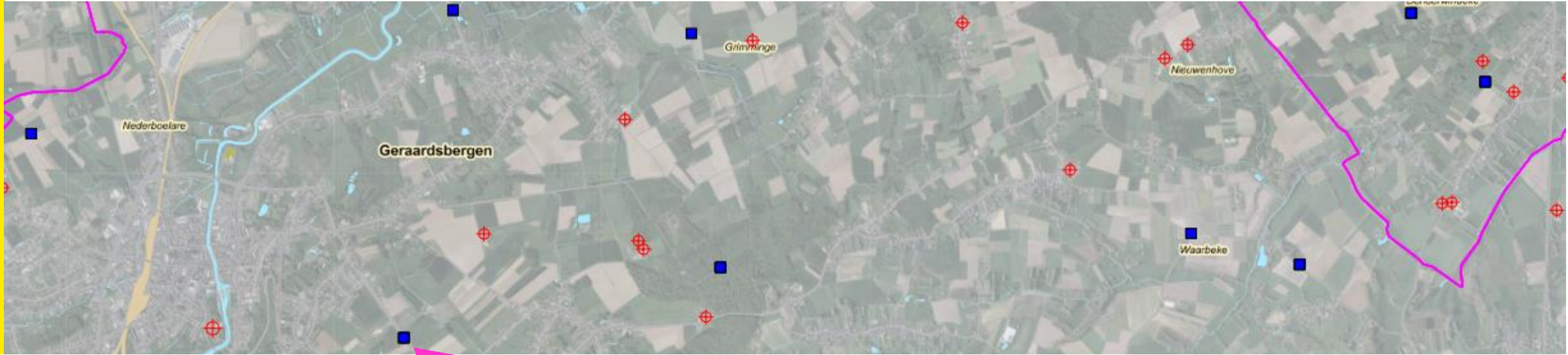
Dichtstbijzijnde adres: Onkerzelestraat 9, 9500 Geraardsbergen

Hydrogeologisch 3D-model - per eenheid



etmTAW)

peilmetingen



Legende

- Stijghoogte: 401/75/9 F1
- Stijghoogte: 401/75/9 F2
- Stijghoogte: 401/75/9 F3

Opties

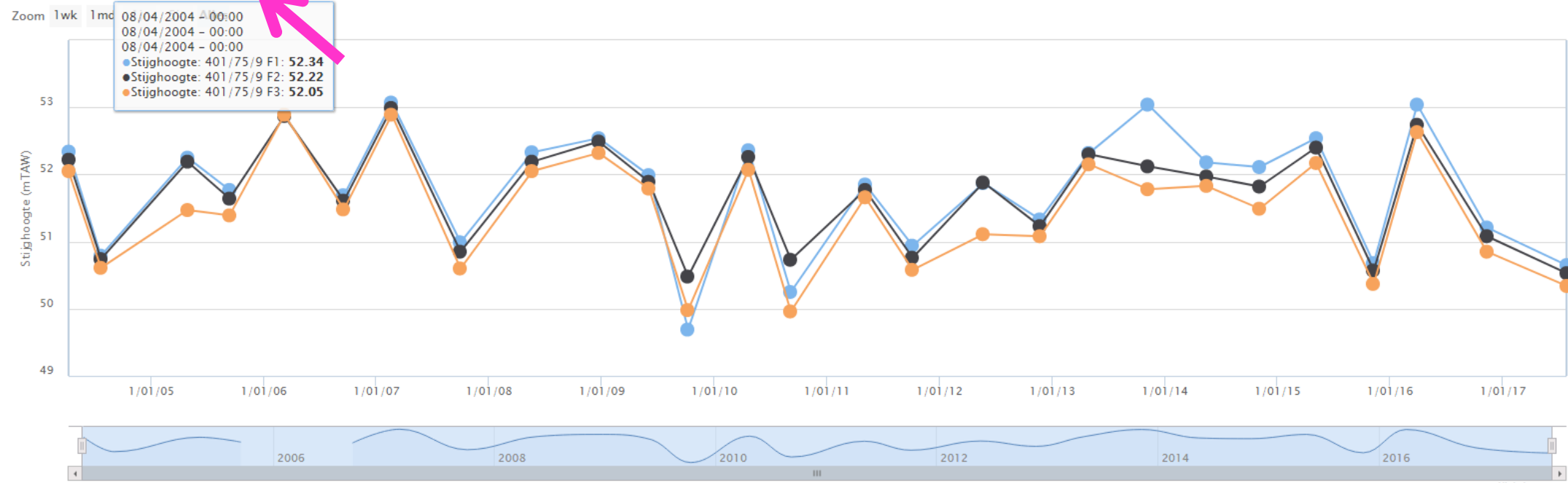
Datum

Van: 08/04/2004
Tot: 26/07/2017

Linker As: Stijghoogte

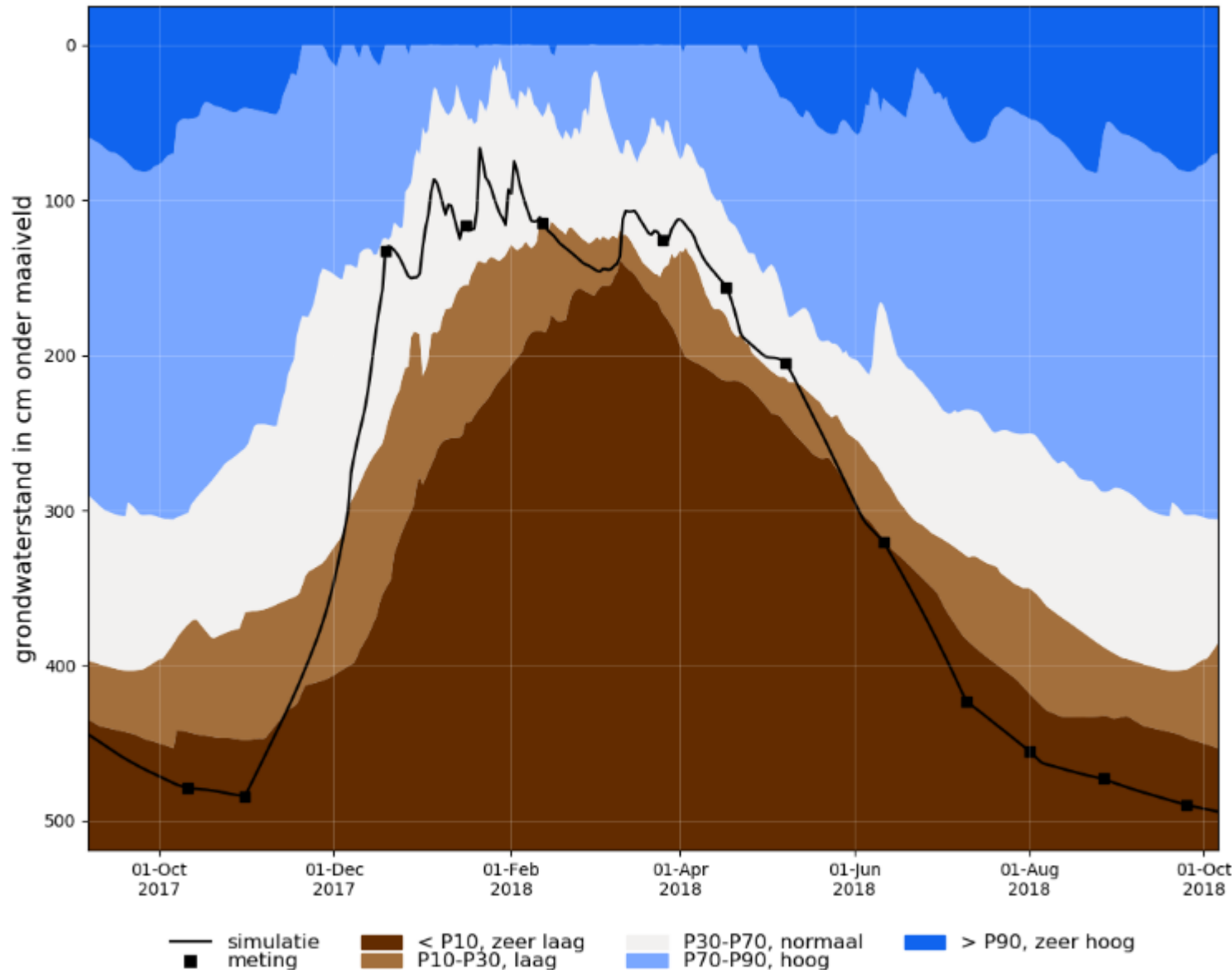
Rechter As:

Plot type: Lijn Scatter



grondwaterstandindicator

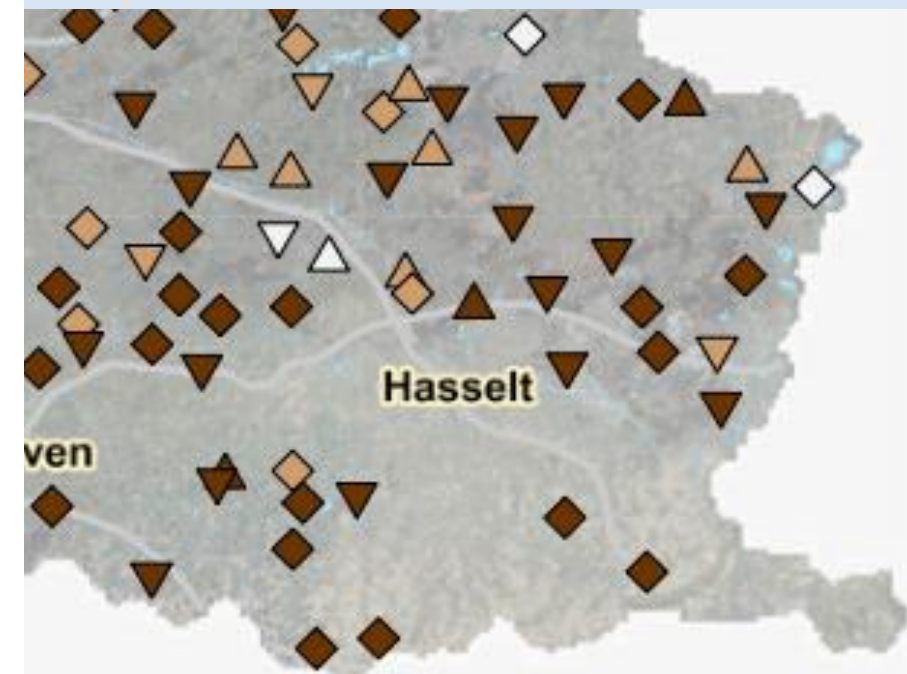
Toestand van het grondwater voor de tijd van het jaar
Put 2-0433 filter 1



Grondwaterstandindicator freatisch
grondwater voor de tijd van het jaar (meest
actueel)

▼ Legende

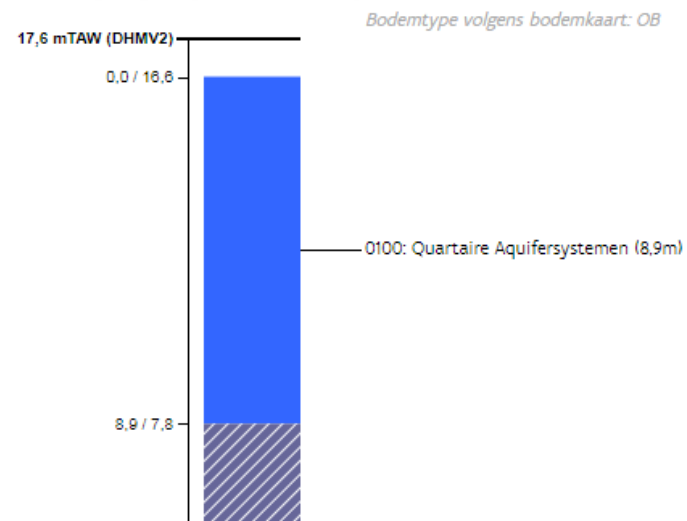
- △ Gestegen
- ◇ Stabiel
- ▽ Gedaald
- Zeer laag (<P10)
- Lager dan normaal (P10-P30)
- Normaal (P30-P70)
- Hoger dan normaal (P70-P90)
- Zeer hoog (>P90)



grondwatervergunningen

Dichtstbijzijnde adres: Guilleminlaan 4A, 9500 Geraardsbergen

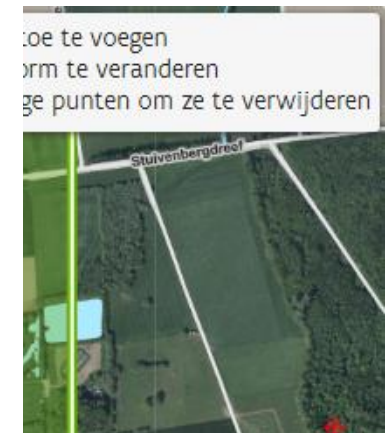
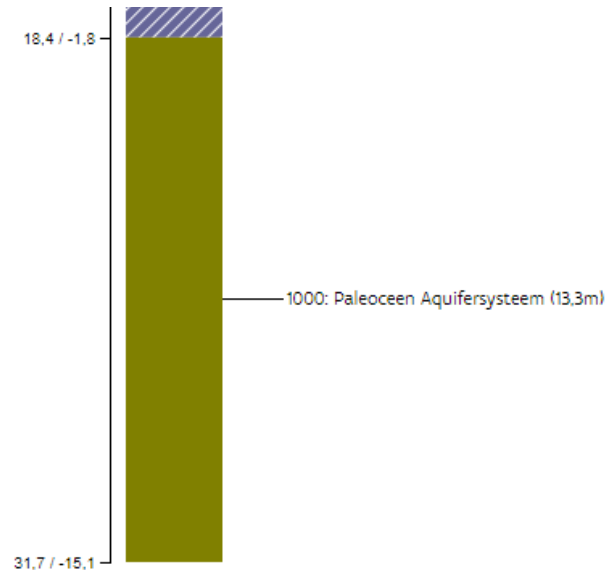

Hydrogeologisch 3D-model - per eenheid



Actie- en waakgebieden contourenkaart:

▲ Naam	Actie waak	In gw	Hcov	Gebiedspecifiek	Rapport	(9,5m)
1000_actiegebied_4	Actiegebied	SS_1000_GWL_2	1000	Gebiedspecifiek	Rapport	
1300_actiegebied_4	Actiegebied	SS_1300_GWL_2, SS_1300_GWL_4	1100, 1340	Gebiedspecifiek	Rapport	

Gemengd landbouwbedrijf	1,00
Overige sport	75,00



hoe te voegen
vorm te veranderen
ge punten om ze te verwijderen

ig
systemen
ingen



ssief van Brabant

