



Vlaamse  
overheid

# Pitch: wat is het grondwaterpeil op mijn perceel


Tinneke De Rouck - VMM

DEPARTEMENT  
OMGEVING

VLAAMSE  
MILIEU-  
MAATSCHAPPIJ

DEPARTEMENT  
MOBILITEIT &  
OPENBARE  
WERKEN

OPENBARE  
VLAAMSE  
AFVALSTOFFEN-  
MAATSCHAPPIJ



# Grondwater in de pers ...

## Flemish Government recognises 2022 drought disaster

Grondwaterstand in Vlaanderen  
"Twee jaar g...



Droogte

Uitzonderlijk hoge grondwaterstand: belangrijk voor drinkwater en landbouw, maar het heeft ook vervelende gevolgen

do 11 jan 20:29

WETENSCHAP  
Grondwater  
Frank Deboosere @frankdeboosere · 10 dec.  
Water: het blijft een kostbaar goedje.

De uitzonderlijk natte maand maart heeft het grondwater weer op peil gebracht. Op ongeveer de helft van de meetpunten staat de waterstand op het niveau van vorig jaar. Dit was dat op amper 1 procent van de meetpunten.



Tom  
Vrijda...

Technologie & Wetenschap

Grondwaterstanden sterk gestegen door overvloedige regen

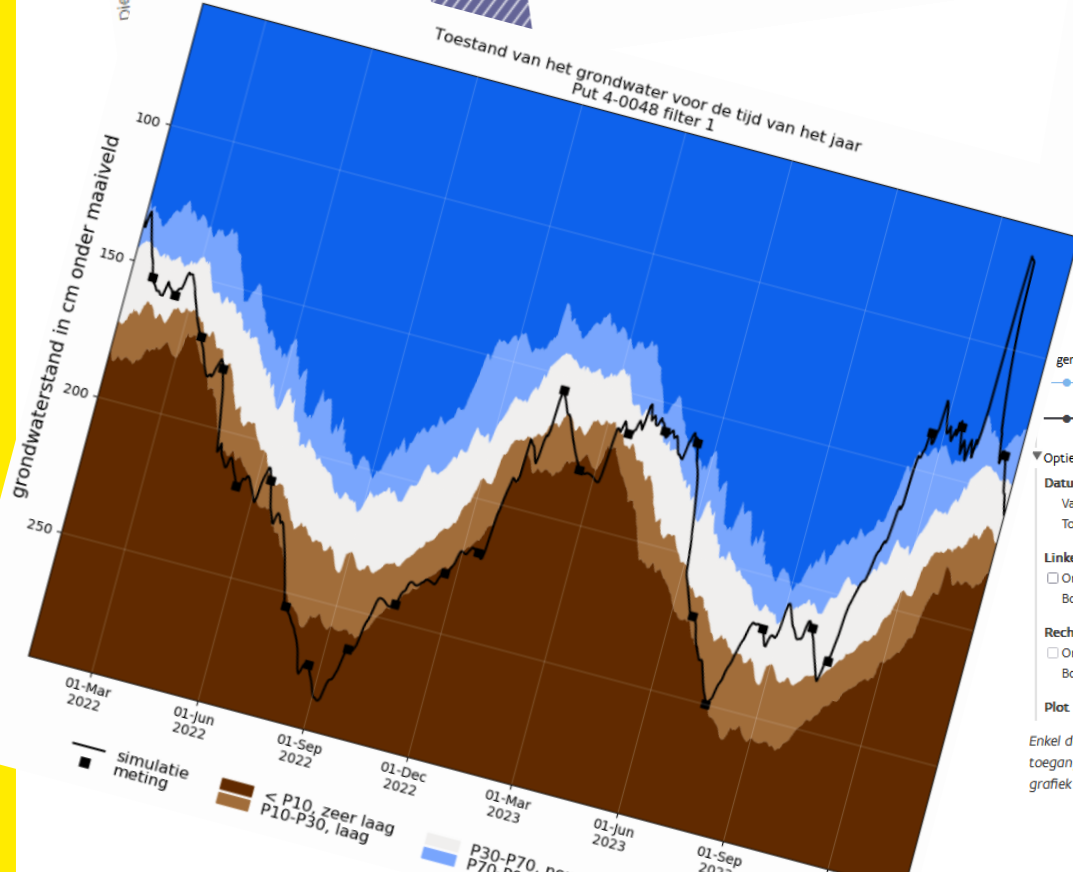
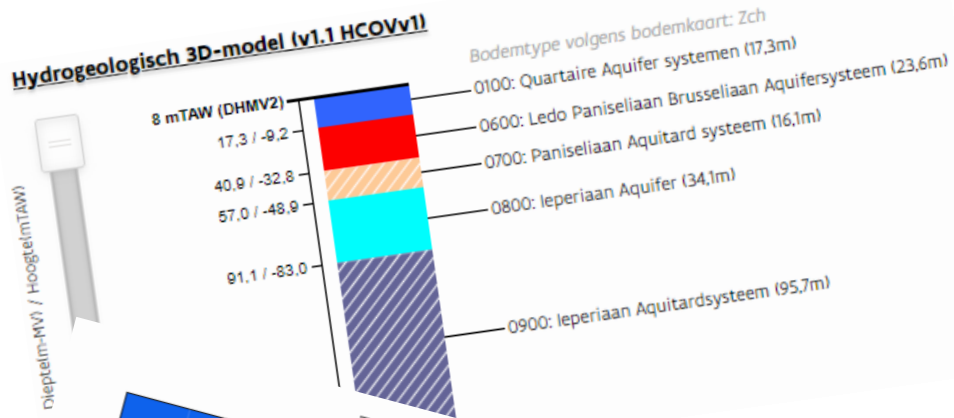
Update wo 08 nov 2023 15:26

Groundwater levels rebound but Flanders faces for



# DOV helpt je op weg ...

## Hydrogeologisch 3D-model (v1.1 HCOVv1)



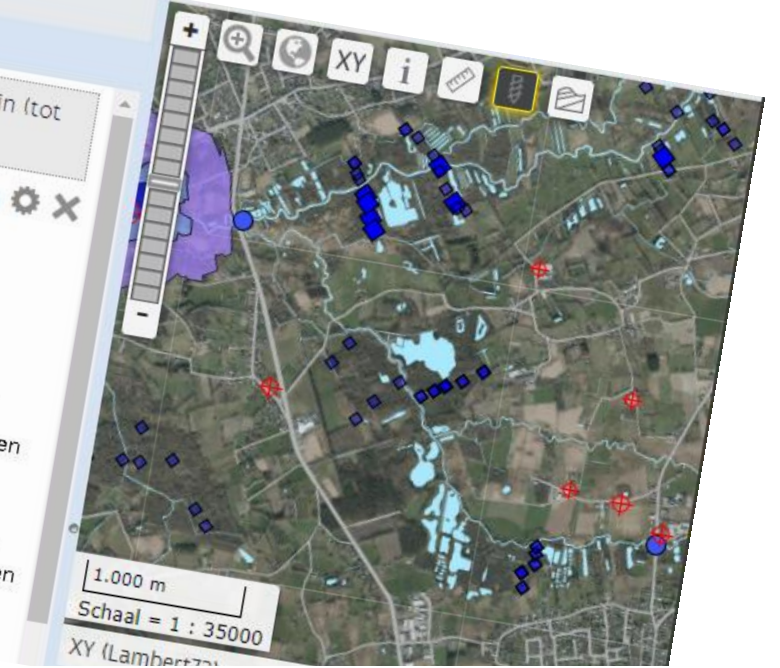
## Zoekregels

### Kaartbeeld instellen

Indien de kaartlaag niet zichtbaar is, zoom in (tot op 1:20.000 voor sommige kaartlagen).

### Grondwaterlocaties met publieke metingen

- Legende
- Put pompfilter met actuele metingen
  - Put pompfilter zonder actuele metingen
  - Put peilfilter met actuele metingen
  - Put peilfilter zonder actuele metingen
  - Put natuurlijke filter met actuele metingen
  - Put natuurlijke filter zonder actuele metingen
  - Put infiltratiefilter met actuele metingen
  - Put infiltratiefilter zonder actuele metingen
  - Put omkeerbare filter met actuele metingen
  - Put omkeerbare filter zonder actuele metingen
  - Put zonder filter met actuele metingen
  - Put zonder filter zonder actuele metingen



gende

- Stijghoogte: 4-0048 F1
- Stijghoogte: 4-0048 F2

Opties

Datum

Van: 14/11/2007  
Tot: 15/02/2024

Linker As: Stijghoogte

Ondergrens:   
Bovengrens:

Rechter As:

Ondergrens:   
Bovengrens:

Plot type:  Lijn  Scatter

Enkel de informatie waarvoor je toegangsrechten hebt, wordt in de grafiek weergegeven

