



Vlaamse
overheid

Demosessie:


Bodemverontreinigings- verkenner en –fiche

DEPARTEMENT
OMGEVING

VLAAMSE
MILIEU-
MAATSCHAPPIJ

DEPARTEMENT
MOBILITEIT &
OPENBARE
WERKEN



OPENBARE
VLAAMSE
AFVALSTOFFEN-
MAATSCHAPPIJ









Demosessie: inzoomen op de bodemverontreinigingsverkenner




Adres Grote Markt 1, 2000 Antwerpen

Uitspraak bodemonderzoeken  

▼ Legende

-  Geen specifieke informatie door gegevensbescherming
-  Laatste bodemonderzoek ontdekte geen bodemverontreiniging
-  Aanwezige bodemverontreiniging vraagt geen verder onderzoek/sanering
-  Aanwezige bodemverontreiniging vraagt verder onderzoek/sanering
-  Resultaten van bodemonderzoek nog niet verwerkt
-  Er is een oriënterend bodemonderzoek nodig

Het grondeninformatieregister bevat geen info over bodemverontreiniging

GRB-basiskaart selectie 

▶ Legende



15.45 u: De bodemverontreinigingsfiche en -verkenner: onze bodemkwaliteit in beeld (Katleen De Turck, OVAM)

Nu al: Waarom is het Stadhuis van Antwerpen geel ingekleurd?

Waarom staan er zoveel paarse vlakken op de kaart?

Welke kleur heeft mijn tuin?

...

